# 千岛湖镇城区部分道路拟命名方案公示

为加强地名管理,实现地名规范化、标准化,根据地名管理有关规定,现将由淳安千岛湖建设集团有限公司承建的部分道路拟命名方案予以公示(附后),公示时间为 2014 年 12 月 26 日至 2015 年 1 月 1 日。如对公示内容有建议、意见、疑问,可以书面、电话等形式反映。单位反映应加盖公章,个人反映要求署真实姓名,并注明联系方式。

公示受理部门:淳安县民政局(新安东路 491 号),联系电话 64812263、13588330056;淳安千岛湖建设集团有限公司(新安北路 42 号),联系电话 64827886、13968104405。

附:1.千岛湖镇城区部分道路拟命名方案(表格版) 2. 千岛湖镇城区部分道路拟命名方案(文字版)

淳安县民政局 淳安千岛湖建设集团有限公司

2014 年 12 月 26 日

附 1

## 千岛湖镇城区部分道路拟命名方案

| 序号 | 道路所在区位或项目名称 | 概 况 | 拟命名名称 |
|---|---|---|---|
| 1 | 龙门隧道复线（新建） | 西起新安北路（新世纪幼儿园），东南与新安东路和龙门路交汇。长 730 米、宽 14 米。其中隧道长 292 米、宽 12.5 米。 | 新龙门路<br>新龙门隧道 |
| 2 | 望江垄撤村建居配套道路(一)（新建） | 位于主城区东部望江垄区块，东起新安东路千岛湖初级中学西侧，西与红山至老茶厂支线相连。长 1.2 千米，宽 14-15 米。 | 望江垄路 |
| 3 | 望江垄撤村建居配套道路(二)（新建） | 东南起于龙门路东端移动公司，西北与望江垄配套道路和红山至老茶厂支线道路相交。长 400 米，宽 27 米。 | 红山路 |
| 4 | 红山至老茶厂道路（新建） | 南起于龙门隧道，与望江垄配套道路连接，北至茶苑小区附近。长 712 米，宽 19 米。 | 红山北路 |
| 5 | 浪达岭至高山道路（新建） | 西起于新安东路浪达岭自然村，东至高山变电所。长 3 千米，宽度 21 米。 | 富城路 |
| 6 | 庄天岭撤村建居配套道路（新建） | 南起高山路，经东庄新村右侧，北止于浪达岭高山支路。长 600 米，宽 14 米。 | 东庄一路 |
| 7 | 里杉柏撤村建居配套道路（新建） | 东起排岭南路，西至南景路，远期与宋家加油站连接。长 600 米，宽 15 米。 | 渔港路 |
| 8 | 县府综合楼前道路（已建） | 东起新塘公园，西至阳光路。长约 350 米、宽约 12.5 米。 | 新塘路 |

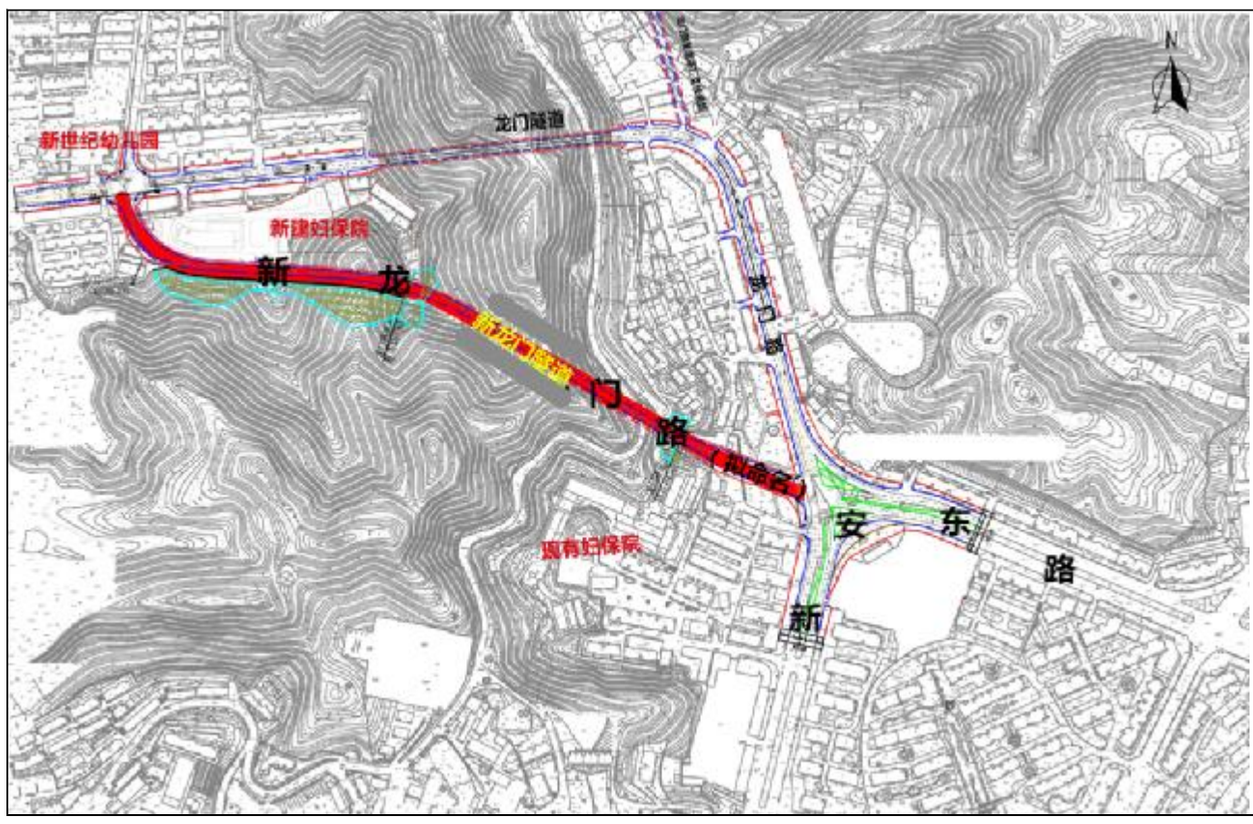


### 1. 龙门隧道复线(工程名称)

西起新安北路新世纪幼儿园路口,东南与新安东路和龙门路交汇,道路全长约 730 米,路宽 14 米;隧道长 292 米,宽 12.5 米。道路拟命名为『新龙门路』,隧道拟命名为『新龙门隧道』。

附 2

## 千岛湖镇城区部分道路拟命名方案

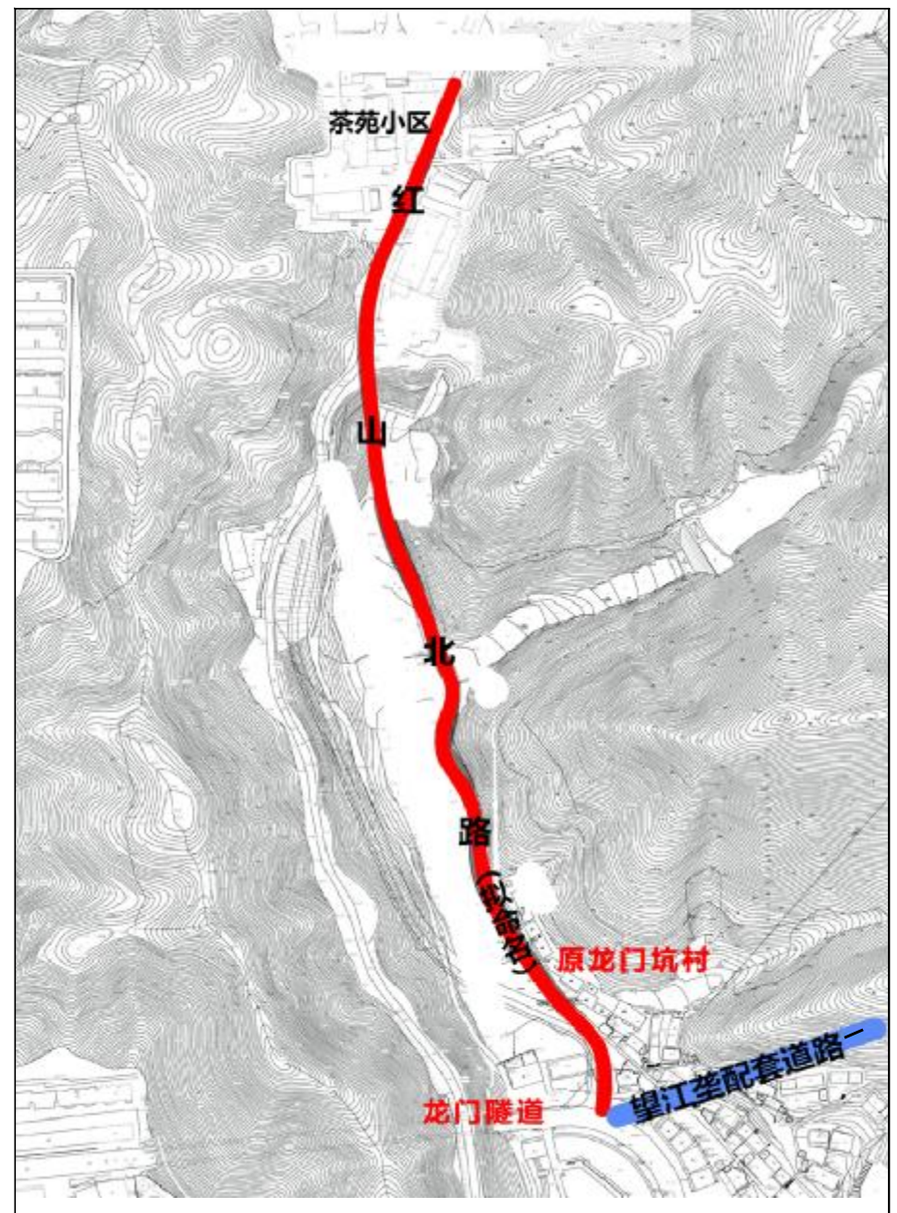


### 4.龙门路至老茶厂支线道路(工程名称)

南起于龙门隧道,与望江垄配套道路连接,北至茶苑小区附近。道路全长 712 米,路宽 19 米。拟命名为“红山北路”。

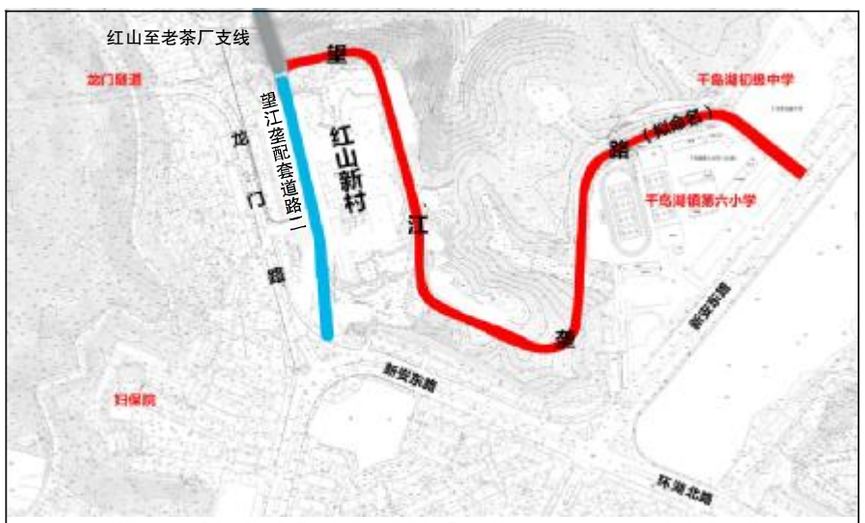


### 2.望江垄撤村建居配套道路一(工程名称)

位于主城区东部望江垄区块,东起新安东路千岛湖初级中学西侧,西与红山至老茶厂支线相连。长 1.2 千米,路 14-15 米。拟命名为“望江垄路”。

### 5.浪达岭至高山道路(工程名称)

西起于新安东路浪达岭自然村,东至高山变电所。全长约 3 千米,宽度 21 米。道路拟命名为“富城路”。

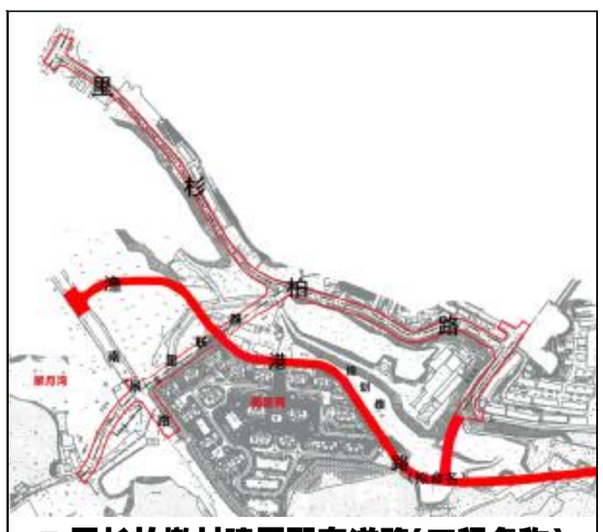


### 7.里杉柏撤村建居配套道路(工程名称)

道路东起于排岭南路,西止于南景路,远期与宋家加油站连接,道路 600 米,宽 15 米。拟命名为“渔港路”。

### 3.望江垄撤村建居配套道路二(工程名称)

东南起于龙门路东端移动公司,西北与望江垄撤村建居配套道路一相交。长 400 米,宽 27 米。道路拟命名为“红山路”。

### 6.庄天岭撤村建居配套道路(工程名称)

南起高山路,经东庄新村右侧,北止于浪达岭至高山道路。长约 600 米,宽 14 米。道路拟命名为“东庄一路”。

### 8. 县府综合楼前道路

东起新塘公园,西止阳光路。长约 350 米、宽约 12.5 米。道路拟命名为“新塘路”。